

ESTACA	A ou D	E	N
E0=E9+10,70	A	272970,0457	8786798,8633
6	A	272948,4670	8786680,8194

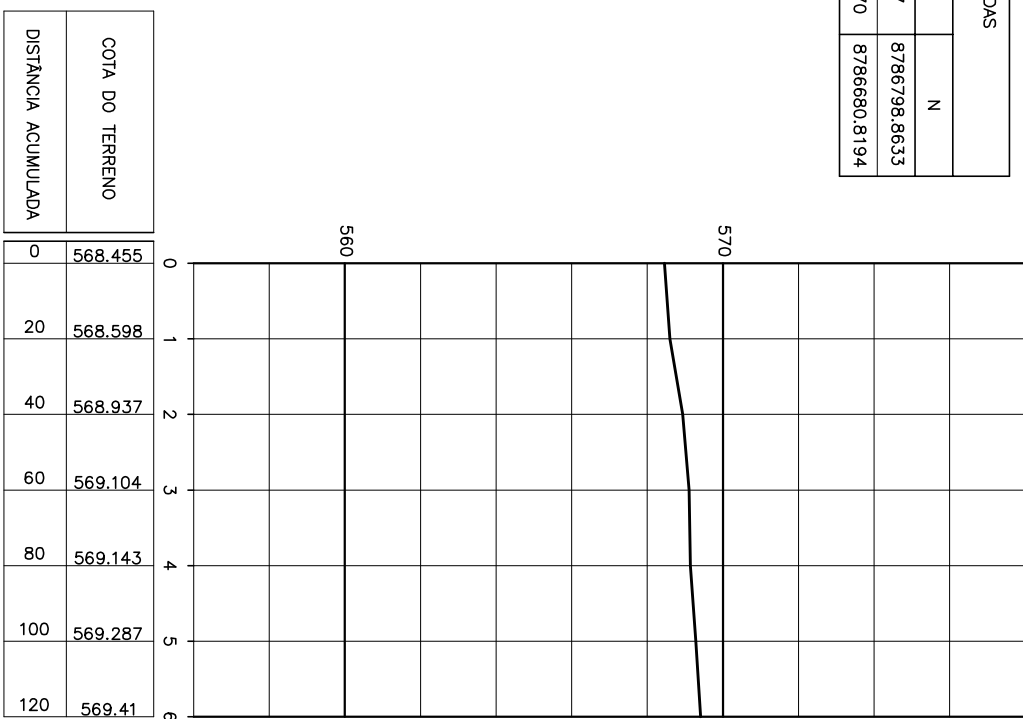
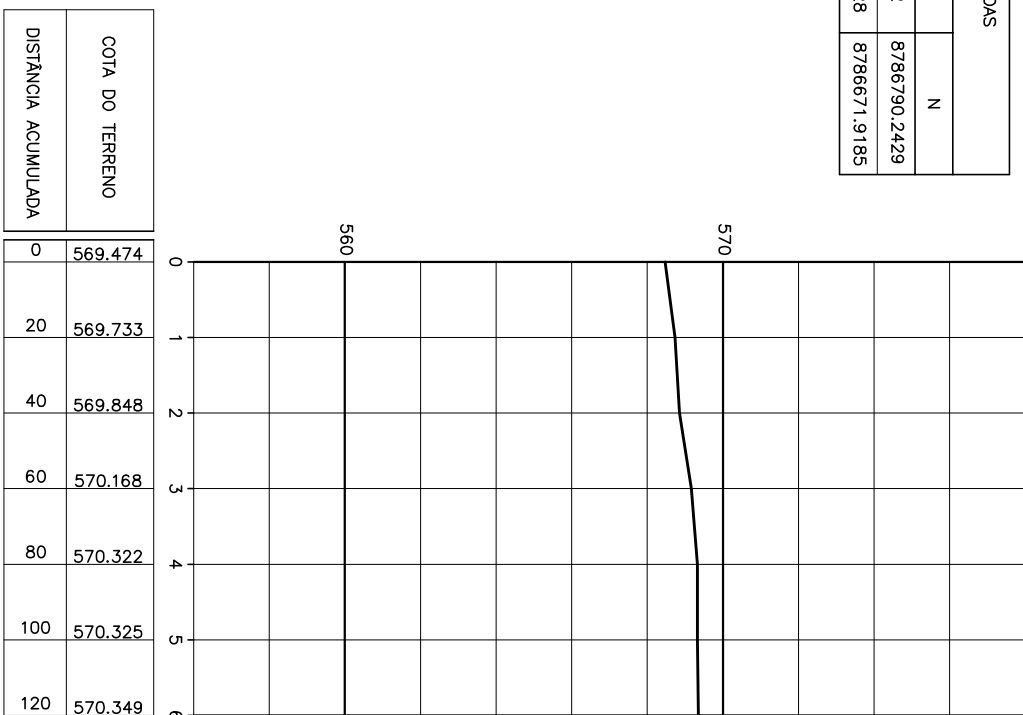


TABELA DE COORDENADAS		
RUA - E		
ESTACA	A ou D	E N
EO=E12	A	87866790,2429
6	A	8786671,9185



ESTACA	A ou D	E	N
EO-E14+11,00	A	273068,8005	8786781,3252
6	A	273046,9219	8786663,3366

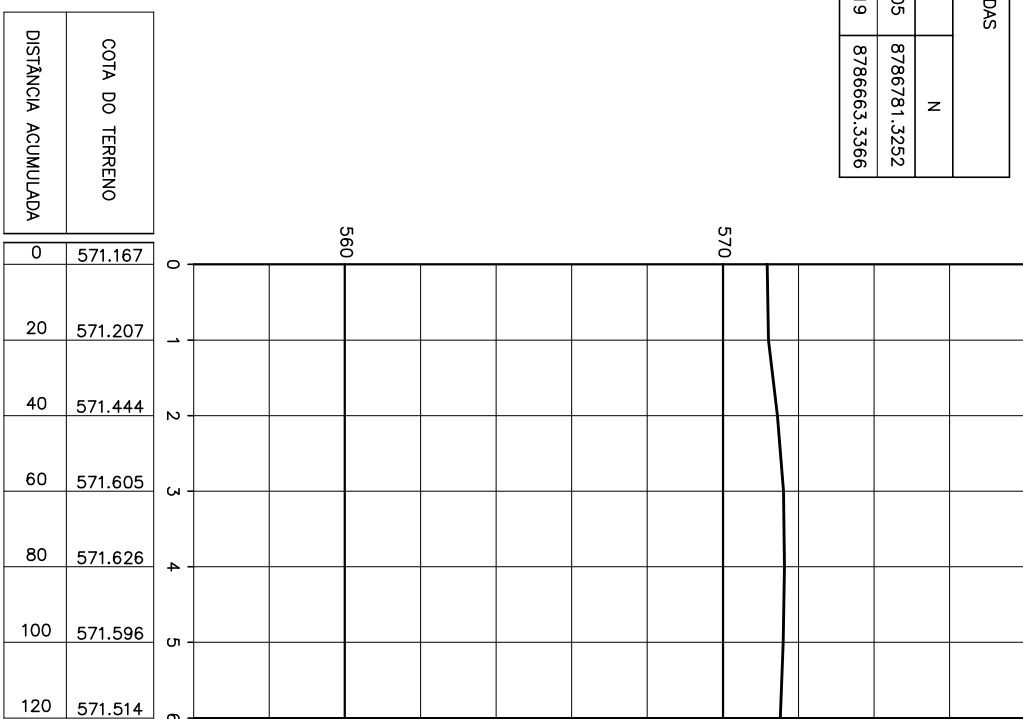
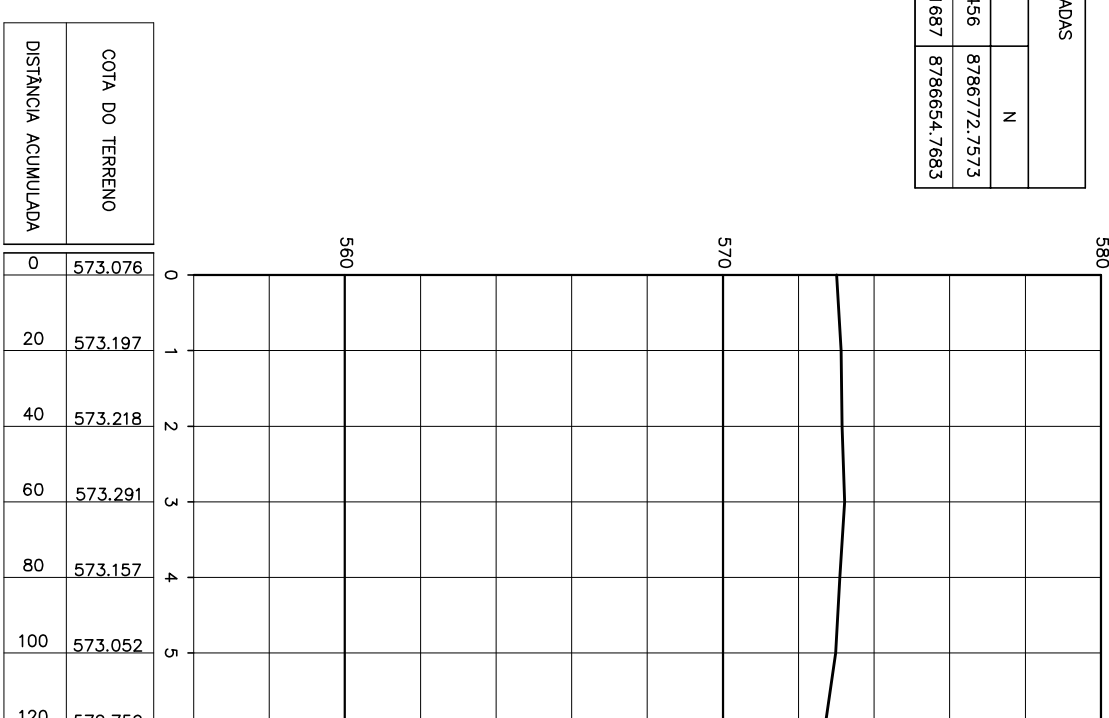


TABELA DE COORDENADAS			
RUA - G			
ESTACA	A ou D	E	N
EO=E17	A	273117,0456	8786772,7573
6	A	273095,1687	8786654,7683



PERFIL
RUA D - LOTEAMENTO
ESCALA Hor.=1/2000
Vert.=1/200

PERFIL
RUA E - LOTEAMENTO
ESCALA Hor.=1/2000
Vert.=1/200

PERFIL
RUA F - LOTEAMENTO
ESCALA Hor.=1/2000
Vert.=1/200

PERFIL
RUA G - LOTEAMENTO
ESCALA Hor.=1/2000
Vert.=1/200

REVISIONS

1

MINISTÉRIO DA INTEGRAÇÃO NACIONAL - MI
COMPANHIA DE DESENVOLVIMENTO DOS VALES DO SÃO FRANCISCO E DO PARANHÁ - CODEVAS
OBRA
PROJETO BÁSICO DO SISTEMA DE ESGOTAMENTO SANITÁRIO DE OUROLÂNDIA - BA
ASSUNTO:
ESTUDOS, TRABALHOS



KL ENGINEHARI

ENG. JOSÉ CELSO A. OLIVEIRA JUNIOR	CREA 13.886/D-CE	DATA	MM/PP/2009
ENG. MARCELO SILVA PEIXOTO	CREA 39.785/D-CE	ESCALA	Hor. = 1/2000 Vel. = 1/2000
		ACURSO	15-10P-CUR-NIV-PP-R2-D